Eliseu Gabriel
Vereador - Líder do PSB
Proposta de EMENDA Nº 115 AO PROJETO DE LEI Nº 272/2015

Pela presente e na forma do artigo 271 e seguintes da Resolução nº 02, de 26 de abril de 1991, do Regimento Interno da Câmara Municipal de São Paulo, fica alterado o Mapa do zoneamento da Subprefeitura da Lapa no Projeto Substitutivo do PL nº 272/15, para ZM – Zona Mista dos dois lados da Rua Dom Pedro Henrique de Orleans e Bragança conforme demonstra as figuras abaixo:



Figura 1 – Situação do substitutivo do PL 272/15, com ZPI e ZC de um lado e ZM mista do outro, ao longo da rua Dom Pedro

Figura 2 – Situação proposta, com ZM ao longo de toda rua Dom Pedro, dos dois lados

Eliseu Gabriel
Vereador - Líder do PSB
Proposta de EMENDA Nº 116 AO PROJETO DE LEI Nº 272/2015

Pela presente e na forma do artigo 271 e seguintes da Resolução nº 02, de 26 de abril de 1991, do Regimento Interno da Câmara Municipal de São Paulo, fica alterado o Mapa do zoneamento da Subprefeitura da Lapa no Projeto Substitutivo do PL nº 272/15, de ZM – Zona Mista – para ZPR, em todas as quadras da Rua Paúva, conforme demonstra a figura abaixo:

Eliseu Gabriel
Vereador - Líder do PSB
Proposta de EMENDA Nº 117 AO PROJETO DE LEI Nº 272/2015

Pela presente e na forma do artigo 271 e seguintes da Resolução nº 02, de 26 de abril de 1991, do Regimento Interno da Câmara Municipal de São Paulo, fica alterado o Mapa do zoneamento da Subprefeitura de Pinheiros constante do Projeto de Lei nº 272/15, de ZM (Zona Mista) para ZPR (Zona Predominantemente Residencial), os bairros da V. Jataí e V. Beatriz, conforme imagens abaixo.

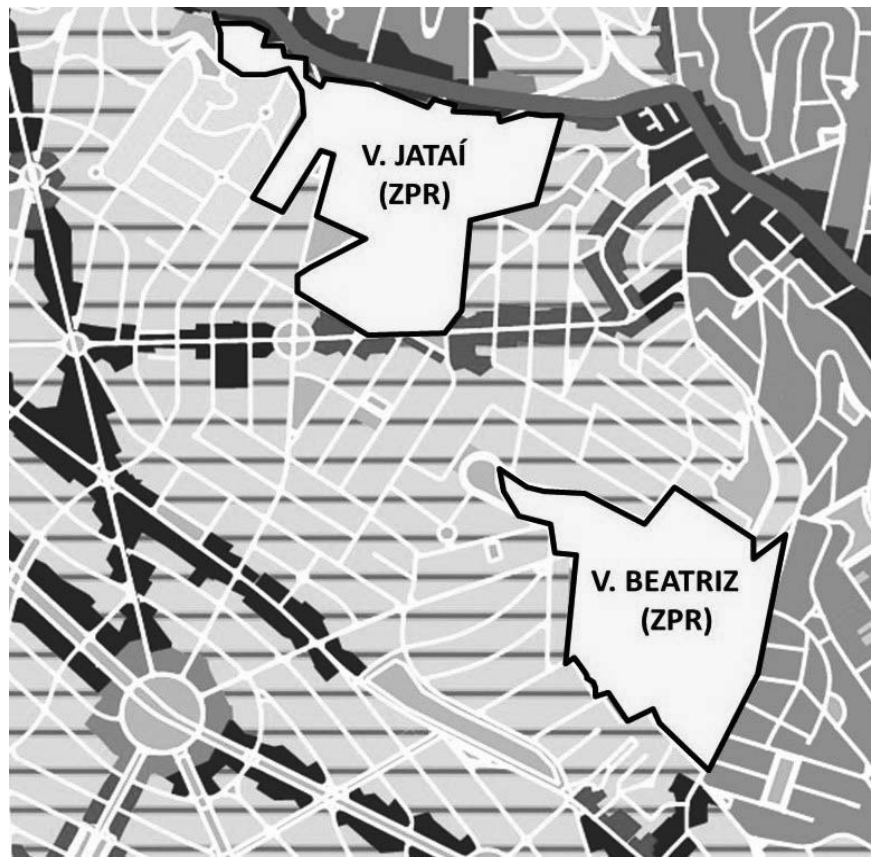

Eliseu Gabriel
Vereador - Líder do PSB
Police Neto
Vereador Líder do PSD
Proposta de EMENDA Nº 118 AO PROJETO DE LEI Nº 272/2015

Pela presente e na forma do artigo 271 e seguintes da Resolução nº 02, de 26 de abril de 1991, do Regimento Interno da Câmara Municipal de São Paulo, fica alterado o Mapa do zoneamento da Subprefeitura de Pinheiros constante do Substitutivo de Lei nº 272/15, de ZC – ZONA DE CENTRALIDADE para ZPR ZONA PREDOMINANTEMENTE RESIDENCIAL - quarteirões delimitados pelas ruas Cerro Corá, Araioses, Don Rosalvo, Felipe Gusmão, Oscar Caravelas, Juatubá e Av. Heitor Penteado, no bairro da Vila Jataí, conforme imagem abaixo.

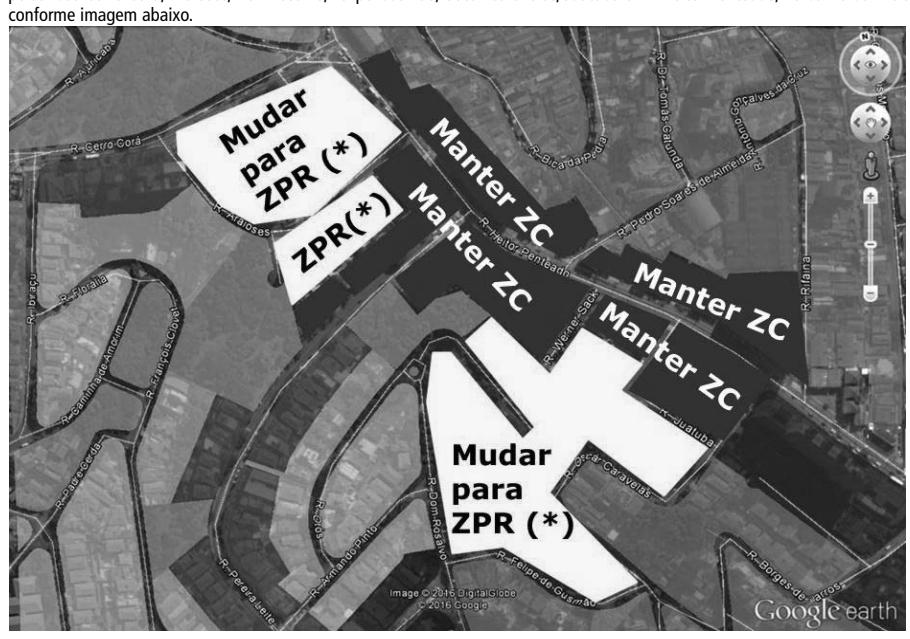

Eliseu Gabriel
Vereador - Líder do PSB
Proposta de EMENDA Nº 119 AO PROJETO DE LEI Nº 272/2015

Pela presente e na forma do artigo 271 e seguintes da Resolução nº 02, de 26 de abril de 1991, do Regimento Interno da Câmara Municipal de São Paulo, fica alterado o Mapa do zoneamento da Subprefeitura de Pinheiros do Projeto de Lei nº 272/15, de ZC e ZM para ZPR nas quadras demarcadas nas imagens abaixo: